









































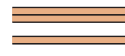















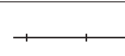



ISOM 2017-2 symboler for orienteringskort 1:10.000

Terrænformer	
 203 Hul i klippe, hule, grotte	
 204 Sten	
 205 Stor sten	
 206 Klippeblok	
 207 Gruppe af sten	
 208 Blokmark	
 209 Tæt blokmark	
 210 Stenet grund, langsomt gennemløbelig	
 211 Stenet grund, svært gennemløbelig	
 212 Stenet grund, svært gennemtrængelig	
 213 Nøgen sandflade	
 214 Nøgen klippeflade	
 215 Skyttegrav	
 113 Ujævnt terræn	
 114 Meget ujævnt terræn	
 115 Speciel terrængenstand	
Klipper og stenblokke	
 201 Impassabel klippe	
 202 Klippeskrænt	
 301 Sø	
 302 Lavvandet sø	
 303 Vandhul	
 304 Bred grøft, vandløb	
 305 Grøft, vandløb	

 306 Lille grøft, vandløb	 412 Dyrket område
 307 Impassabel mose	 413 Frugtplantage
 308 Mose	 414 Vingård eller lignende
 309 Smal mose	 415 Markant dyrkningsgrænse
 310 Blød bund	 416 Markant bevoksningsgrænse
 311 Brønd, springvand eller vandtank	 417 Markant stort træ
 312 Kilde	 418 Tydelig busk eller træ
 313 Tydeligt vandobjekt	 419 Tydeligt vegetationsobjekt
Vegetation	Anlagte terrængenstande
 401 Åbent område	 501 Område med fast overflade
 402 Åbent område med spredte træer	 502 Bred vej
 403 Åbent område med lav undervegetation	 503 Vej
 404 Åbent område med lav undervegetation og spredte træer	 504 Mindre vej
 405 Let gennemløbelig skov	 505 God sti, skovvej
 406 Langsomt gennemløbelig skov	 506 Sti
 407 Langsomt gennemløbelig underskov, god sigt	 507 Utydelig sti
 408 Svært gennemløbelig skov vist med bedre gennemløbsretning	 508 Smal lineært spor gennem terrænet
 409 Svært gennemløbelig underskov, god sigt	 509 Jernbane
 410 Svært gennemtrængelig skov	 510 Højspændingsledning, svævebane eller skilift
	 511 Hovedhøjspændingsledning

		Tekniske symboler	
	512 Bro/tunnel		
→→→→	513 Stendige	eller	601 Magnetisk nordlinje (meridian)
- - - - -	514 Sammenfaldet stendige	+	602 Registerkryds (pasmærke)
—●—●—●—	515 Høj mur	.	603 Højdepunkt
		Banesymboler	
→→→→	516 Hegn	▲	701 Start
→→→→	517 Sammenfaldet hegn	+	702 Kortudlevering
— — — —	518 Højt hegn	○	703 Poster
— — —	519 Gennemgang	3	704 Postnummer
■	520 Forbudt område	—	705 Linje
■	521 Bygning	○	706 Mål
■	522 Halvtag	---	707 Markeret rute
□	523 Ruin	—	708 Passage forbud
✦	524 Højt tårn	■	709 Forbudt område
⊥	525 Lille tårn	≡	710 Gennemgang
○	526 Mindesten	× ×	711 Forbudt rute
↑	527 Fodersted	+	712 Førstehjælpspost
→→→→	528 Tydeligt, lineært objekt	☹	713 Væskeplacering
→→→→	529 Tydeligt, impassabelt, lineært objekt		
○	530 Tydeligt menneskabt punktobjekt		
×	531 Tydeligt menneskabt punktobjekt		

ISOM 2017-2

International Specification for Orienteering Maps

Dansk udgave



Dansk Orienterings-Forbund

