

Nationalpark Thy

Nationalparken strækker sig langs Thys vestlige kystlinje fra Agger Tange i syd til Hanstholm i nord med Vesterhavet som nærmeste nabo. Det særprægede og uspolerede klithedelandskab er skabt af havet, vinden, saltet og sandet.

Nationalpark Thy er udnævnt til nationalpark pga. den nordatlantiske klithede, som er noget af Danmarks mest oprindelige, vilde natur. Og sammenhængende klithedearealer findes ikke magen til i Europa.

Store plantager og nogle af Danmarks reneste søer fuldender billedet af Danmarks største vildmark. Her lever kron-dyrene vildt, tranerne yngler på klitheden. Hugorme, markfirben og odder trives også i det barske landskab. Og her findes sommerfugle, insekter og planter, som er så sjældne, at nogle af dem ikke findes andre steder i Danmark.

Et perfekt sted for planter, fugle, dyr og mennesker, der foretrækker god plads, højt til himlen og masser af frisk luft.

Naturstyrelsen Thy

Naturstyrelsen Thy forvalter statens skovarealer i Thy, Hanherred og på Mors med hensyn til biodiversitet og friluftsliv og flere andre hensyn som landskab, natur, kulturhistorie og miljø. Naturstyrelsen bidager til udvikling af natur- og friluftsoplevelser. I skovene produceres bæredygtige produkter som tømmer og flis. Naturstyrelsen er en del af Miljø- og Fødevarerministeriet.

Nordvest OK

De faste poster og kortet er udarbejdet af Nordvest Orienteringsklub. Klubben dækker Thy og Mors og har ca. 80 medlemmer i alderen 3 til 85 år.


Orienteringsløb er en sport for hele familien uanset alder, hvor man kan gå eller løbe i det tempo, man ønsker. Kortet kan hentes ned fra klubbens hjemmeside. Her er der forslag til baner i flere sværhedsgrader. Her kan man også læse om klubben og dens aktiviteter.

Se mere på: www.nordvestok.dk

Find vej i Vilsbøl

Find vej i Vilsbøl er en skattejagt – et orienteringsløb – hvor du alene eller sammen med andre kan gå på opdagelse i skoven, på jagt efter de opsatte poster.

Nordvest Orienteringsklub har opsat de 40 poster, som er røde pæle med et grønt skilt på, som det du ser her.



Rigtig god tur i skoven!

Prøv mobil-quiz ruten


Har du din smartphone med, kan du teste din paratviden og dyste mod andre. Scan QR koden her og vælg rute på findveji.dk. Du tilsendes et startlink, og ved hver post indtaster du bogstavkoden fra postskiltet for at få opgaven frem på mobilen. Systemet holder styr på point og tidsforbrug, og du får en mail med dit resultat når du er i mål.



Find vej i hele landet på:

www.findveji.dk



 Sparekassen Thy



NORDEA FONDEN
Vi støtter gode liv



find vej i ...



Find vej i
Vilsbøl Plantage



Vilsebøl Plantage

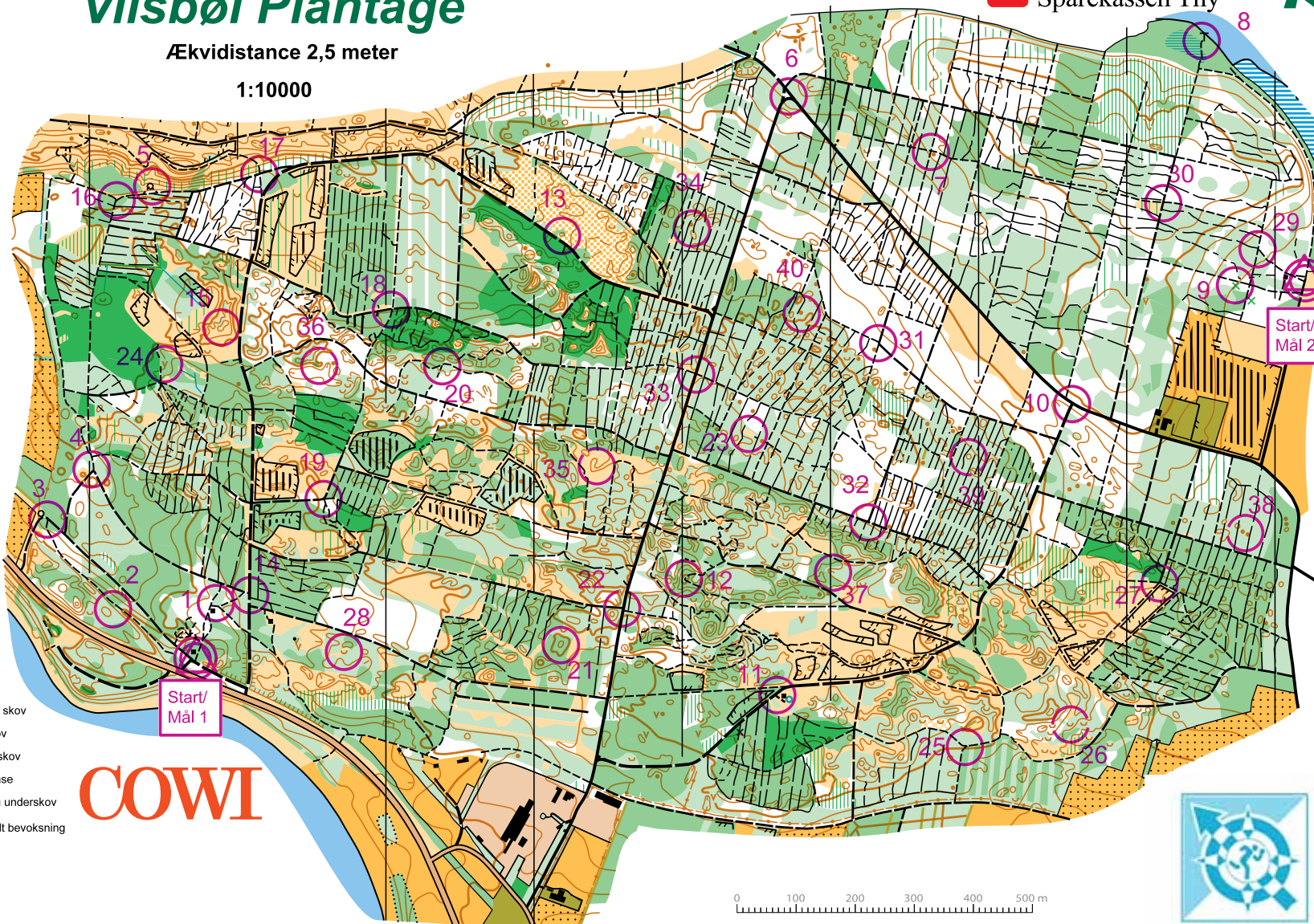
Ækvidistance 2,5 meter

1:10000



SIGNATURFORKLARING:

- Vej
- Mindre vej
- God skovvej
- God sti, skovvej
- Sti
- Utydelig sti
- Hugning
- Hegn, højt hegn
- Bebyggelse, bygning
- Forbudt område
- Sten, mindesten
- Lille tårn, fodersted
- Højdekurve, tællekurve
- Hjælpekurve
- Høj, punkthøj
- Lavning, lille lavning, hul
- Skrænt
- Sø, dam, vandhul, brønd
- Grøft/bæk, lille grøft
- Mose
- Åbent kulturland
- Åbent område
- Dyrket område
- Asfalt, singels
- Let gennemløbelig skov
- Langsomt gennemløbelig skov
- Svært gennemløbelig skov
- Svært gennemtrængelig skov
- Tydelig bevoksningsgrænse
- Langsomt gennemløbelig underskov
- Åbent område med spredt bevoksning
- Bænk, specielt træ



										30	40
										29	39
										28	38
										27	37
										26	36
										25	35
										24	34
										23	33
										22	32
										21	31

Ruteforslag - op søg posterne i den nævnte rækkefølge

Fra start 1

Let 1 ca. 2,2 km: 2 - 3 - 4 - 16 - 5 - 17 - 18 - 19 - 14 - 1

Let 2 rute ca 5 km: 14 - 22 - 11 - 32 - 31 - 7 - 6 - 33 - 18 - 15 - 17 - 5 - 4 - 3 - 2

Fra start 2

Let 3 ca. 2,2 km: 29 - 30 - 7 - 6 - 31 - 10

Let 4 ca. 6 km: 10 - 27 - 25 - 11 - 32 - 12 - 19 - 15 - 16 - 5 - 17 - 18 - 13 - 6 - 8

Skriv postens bogstavkode i det tilhørende felt. På www.findveji.dk

kan du registrere dine postkoder og komme i "Hall of Fame".

1	2	3	4	5	6	7	8	9	10
11	12	13	14	15	16	17	18	19	20